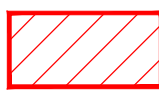
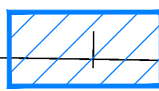
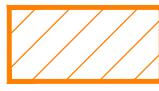


-  Area soggetta ad esproprio
-  Area pubblica di nuova occupazione
-  Area compenso



Tangenziale sud di Udine
OPERE COMPENSATIVE in Comune di Pozzuolo del Friuli

- R1 - Rotatoria SR 353 km 7+850
- R2 - Rotatoria SR 353 km 8+320
- R4 - Rotatoria SR 353 km 9+110

FATTIBILITÀ TECNICO ECONOMICA

IL PROGETTISTA:



Via Duino, 1/1 - 33100 - Udine (UD)
Tel. 0432/511556 - Fax 0432/511592
e-mail: info@serinsrl.com

- Ing. Andrea Cocetta
- Ing. Marco Cojutti
- Ing. Marco Venturini
- Geom. Cristian Zampa
- Geom. Federico Ruggeri
- Dipl. Serena Mattei



IL GEOLOGO

IL COORDINATORE PER LA SICUREZZA IN FASE DI PROGETTAZIONE:
Ing. Andrea Cocetta
Ordine Udine n°1465

VISTO: IL RESPONSABILE DEL PROCEDIMENTO

Ing. Luca Vittori
Ordine Gorizia n°446

PROTOCOLLO

DATA

PLANIMETRIA CATASTALE - R4
T05.3

CODICE PROGETTO 22CS21FTE DA		NOME FILE 22CS21FTE-T05.3-Rev00-R4 Planimetria catastale.dwg		REVISIONE 1	SCALA: 1:2000
1	MODIFICA DOPPIO ATTESTAMENTO	Settembre 2023	FR	AC	LV
0	EMISSIONE	Giugno 2023	FR	AC	LV
REV	DESCRIZIONE	DATA	REDATTO	VERIFICATO	APPROVATO